

## DAFTAR PUSTAKA

- Achmadi dan Narbuko. 2009. *Metodologi*. Jakarta: Bumi Aksara
- Afrianto, R. 2000. *Analisis Pembangunan Wilayah Pertanian Dalam Menghadapi Otonomi Daerah*. Skripsi. Institut Pertanian Bogor. Bogor.
- Amir, Hidayat. 2004. *Pengaruh Ekspor Pertanian dan Non-Pertanian Terhadap Pendapatan Nasional. Studi Kasus Indonesia Tahun 1981-2003*. Online (<http://www.depkeu.go.id/jurnal-pdf.html>).
- Bachrein S. 2003. *Penetapan Komoditas Unggulan Propinsi. BP2TP Working Paper*. Bogor. Balai Pengkajian dan Pengembangan Teknologi Pertanian.
- Badan Litbang Pertanian 2003. *Panduan Umum: Pelaksanaan Pengkajian dan Program Informasi, Komunikasi dan Desiminasi BPTP*. Badan Penelitian dan Pengembangan Pertanian. Departemen Pertanian, Jakarta.
- BAPPENAS, 2003. *Peta Kemampuan Keuangan Provinsi Dalam Era Otonomi Daerah : Tinjauan Atas Kinerja APD dan Upaya Yang Dilakukan Daerah*. Direktorat Pengembangan Otonomi Daerah.
- Baruadi. 2008. *Analisis Keunggulan Komoditas Hortikultura di Provinsi Gorontalo*.
- Blakely dalam Dartavia, Z. 2003. *Analisis Peranan Sektor Pertanian Dalam Pembangunan Wilayah (Studi Kasus :Wilayah Pembangunan Barat Kabupaten Bogor, Propinsi Jawa Barat)*. Institut Pertanian Bogor.
- BPS Kabupaten Deli Serdang 2010. *Statistik Daerah Kabupaten Deli Serdang 2010*. Badan Pusat Statistik. Sumatera Utara
- BPS Kabupaten Deli Serdang 2012. *Statistik Daerah Kabupaten Deli Serdang 2012*. Badan Pusat Statistik. Sumatera Utara
- BPS Kabupaten Deli Serdang 2014. *Statistik Daerah Kabupaten Deli Serdang 2014*. Badan Pusat Statistik. Sumatera Utara
- BPS Sumatera Utara, Sensus Pertanian 2013.
- Dartavia, Z. 2003. *Analisis Peranan Sektor Pertanian Dalam Pembangunan Wilayah (Studi Kasus :Wilayah Pembangunan Barat Kabupaten Bogor, Propinsi Jawa Barat)*. Institut Pertanian Bogor.
- Dinas Tanaman Pangan 2012. *Pedoman Pelaksanaan Program Peningkatan Produksi, Prduktivitas dan Mutu Tanaman Pangan Untuk mencapai*

*Swasembada dan Swasembada Berkelanjutan. Ditjen Tanaman Pangan, Kementrian Pertanian, Jakarta.*

Djojodipuro, M. 1992. *Teori Lokasi*. Lembaga Penerbit Fakultas Ekonomi UI. Jakarta.

Dumairy. 1996. *Perekonomian Indonesia*. Penerbit Erlangga : Jakarta

Endo. 2008. *Potensi Wilayah Komoditi Pertanian Dalam Mendukung Ketahanan Pangan Berbasis Agribisnis Kabupaten Banyumas*. Tesis. Universitas Diponegoro. Semarang.

Eprinna Hartaning Tyan Kusumastuti. 2010. *Analisis Identifikasi Peranan Sektor Pertanian Dalam Pembangunan Wilayah di Kabupaten Serdang Bedagai Dengan Pendekatan Location Quotient dan Shift Share*.

Hendayana, Rachmat. 2003. *Aplikasi Metode Location Quotient ( LQ ) Dalam Penentuan Komoditas Unggulan Nasional*. Jurnal Informatika Pertanian. Vol. 12.

Husodo, SY. 2002, *Membangun Kemandirian di Bidang Pangan untuk Memperkuat Ketahanan Nasional*. Makalah Rاپimnas Kadin Indonesia, 27-28 Februari, Jakarta

Irawan, B. 2003. *Membangun Agribisnis Hortikultura Terintegrasi dengan Basis Kawasan Pasar*. Pusat Penelitian dan Pengembangan Sosial Ekonomi Pertanian. Bogor.

Jhingan, M.L. 2008. *Ekonomi Pembangunan dan Perencanaan*. Jakarta. PT Raja Grafindo Persada.

Kementrian Pertanian. 2011. *Rumusan Hasil Rakor Antisipasi Anomali Iklim*.

Samuelson, Paul A dan Nordhaus William D. 1997. *Makro Ekonomi*. Erlangga.

Saptana, dkk, 2004. *Integrasi Kelembagaan Forum Kass Dan Program Agropolitan Dalam Rangka Pengembangan Agribisnis Sayuran Sumatera*.

Sastraadmadja, Entang. 1991. *Ekonomi Pertanian Indonesia*. Bandung. Angkasa.

Sjafrizal, 2008. *Ekonomi Regional (Teori dan Aplikasi)*. Baduouse Media. Padang.

Soekartawi. 2005. *Prinsip Agribisnis : Teori dan aplikasinya*. PT Raja Grafindo Persada. Jakarta

Sujianto. 2005. *Dasar-dasar Management Keuangan*. Yogyakarta : BPFE.

Sukino, Sadono, 2008. *Makro Ekonomi*. Jakarta : PT. Raja Grafindo Persada.

- Suslinawati. 2012. *Analisis Komoditas Pertanian Unggulan Dan Wilayah Pengembangannya Di Kota BanjarBaru*.
- Syafaat, N dan Supena Friyatno. 2000. *Analisis Dampak Krisis Ekonomi Terhadap Kesempatan Kerja dan Identifikasi Komoditas Andalan Sektor Pertanian di Wilayah Sulawesi : Pendekatan Input-Output. Ekonomi dan Keuangan Indonesia. Vol. XLVIII No.4*.
- Tarigan Robinson. 2005. *Ekonomi Regional, Teori dan Aplikasi*. Jakarta: Bumi Aksara.
- Usya, Nurlatifa. 2006. *Analisis Struktur Ekonomi dan Identifikasi Sektor Unggulan Di Kabupaten Subang. Skripsi*. Fakultas Ekonomi dan Manajemen IPB. Bogor.
- Warpani, S. 1984. *Analisis Kota dan Daerah*. Institut Teknologi Bandung. Bandung.
- Widodo, Tri. 2006. *Perencanaan Pembangunan : Aplikasi Komputer (Era Otonomi Daerah)*. UPP STIM YKPN. Yogyakarta.
- Yulanti. 2011. *Penentuan Prioritas Komoditas Unggulan Buah-Buahn Di Kabupaten Minahasa Utara Provinsi Sulawesi Utara*.
- Zaini. 2007. *Penentuan Komoditas Basis Sub Sektor Pangan dan Hortikultura di Kabupaten Paser*.

**Lampiran 1. Luas Panen Tanaman pangan di Kabupaten Deli serdang  
Tahun 2013 (Ha)**

<b>Luas Panen Tanaman Pangan (Ha)</b>					
<b>Kecamatan</b>	<b>Padi (Sawah dan Ladang)</b>	<b>Ubi Kayu</b>	<b>Ubi Jalar</b>	<b>Kacang Tanah</b>	<b>Jagung</b>
Pancur Batu	1.097	325	976	40	1.379
Namorambe	1.935	40	1.857	68	1.161
Biru-biru	1.635	193	1.746	27	470
STM Hilir	2.314	1.137	2.307	14	1.100
Tanjung Morawa	5.267	335	5.255	11	651
Patumbak	1.328	475	1.481	8	1.121
Sunggal	5.176	76	5.346	28	1.188
Hampan Perak	12.137	435	10.891	41	660
Labuhan Deli	7.995	199	8.169	10	263
Percut Sei Tuan	10.060	2.797	10.952	27	3.253
Batang Kuis	1.989	110	1.990	10	660

Sumber : Dinas Pertanian Kabupaten Deli Serdang 2013

**Lampiran 2. Produktivitas Tanaman Pangan di Kabupaten Deli Serdang  
Tahun 2013 (Kw/Ha)**

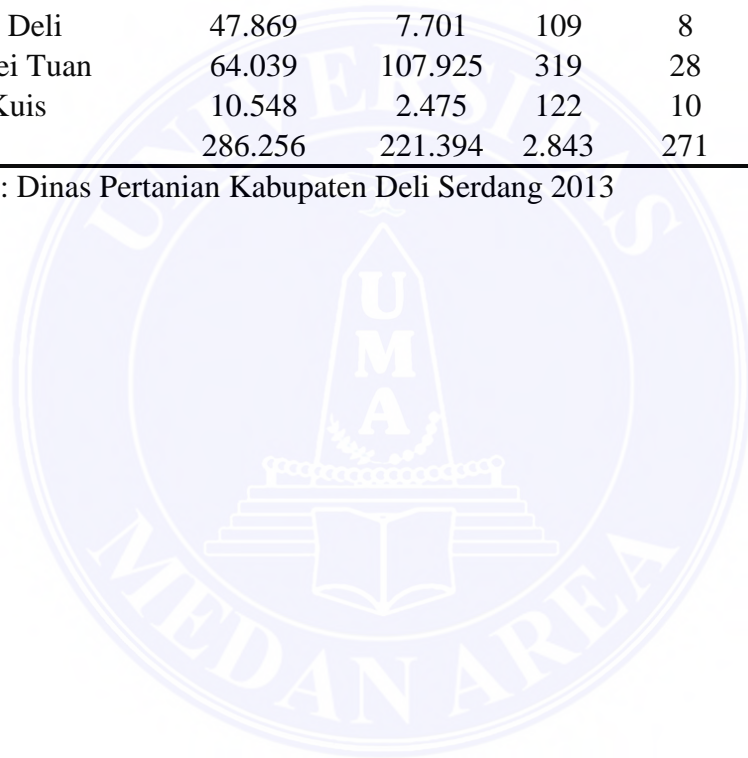
<b>Produktivitas Tanaman Pangan (KW/Ha)</b>					
<b>Kecamatan</b>	<b>Padi (Sawah dan Ladang)</b>	<b>Ubi Kayu</b>	<b>Ubi Jalar</b>	<b>Kacang Tanah</b>	<b>Jagung</b>
Pancur Batu	50,26	225,36	124,00	9,56	50,50
Namorambe	53,70	380,00	123,85	9,50	49,33
Biru-biru	50,95	355,36	123,50	9,56	48,33
STM Hilir	50,17	386,00	-	9,00	45,33
Tanjung Morawa	56,25	376,00	124,95	9,50	44,54
Patumbak	53,54	279,95	115,46	9,16	44,34
Sunggal	57,19	-	123,00	9,42	48,52
Hampan Perak	55,45	350,00	123,52	9,67	49,18
Labuhan Deli	58,60	387,00	121,00	8,36	48,40
Percut Sei Tuan	58,47	385,86	122,65	10,54	49,35
Batang Kuis	53,01	225,00	122,01	9,50	48,40

Sumber : Dinas Pertanian Kabupaten Deli Serdang 2013

**Lampiran 3. Produksi Tanaman Pangan di Kabupaten Deli Serdang  
Tahun 2013 (Ton)**

<b>Produksi Tanaman Pangan (Ton)</b>						
<b>Kecamatan</b>	<b>Padi (Sawah dan Ladang)</b>	<b>Ubi Kayu</b>	<b>Ubi Jalar</b>	<b>Kacang Tanah</b>	<b>Jagung</b>	<b>Jumlah</b>
Pancur Batu	4.905	7.324	273	38	6.963	19.503
Namorambe	9.973	1.520	743	65	5.727	18.028
Biru-biru	8.896	6.858	259	26	2.272	18.311
STM Hilir	11.575	43.889	-	13	4.986	60.463
Tanjung Morawa	29.559	12.596	175	10	2.899	45.239
Patumbak	7.929	13.297	115	7	4.971	26.319
Sunggal	30.576	2.584	394	26	5.764	39.344
Hampan Perak	60.387	15.225	334	40	3.246	79.232
Labuhan Deli	47.869	7.701	109	8	1.273	56.960
Percut Sei Tuan	64.039	107.925	319	28	16.052	188.363
Batang Kuis	10.548	2.475	122	10	3.195	16.350
<b>Jumlah</b>	<b>286.256</b>	<b>221.394</b>	<b>2.843</b>	<b>271</b>	<b>57.348</b>	<b>568.112</b>

Sumber : Dinas Pertanian Kabupaten Deli Serdang 2013



**Lampiran 4. Luas Panen Tanaman pangan di Kabupaten Deli serdang Tahun 2012 (Ha)**

Kecamatan	Luas Panen Tanaman Pangan (Ha)				
	Padi (Sawah dan Ladang)	Ubi Kayu	Ubi Jalar	Kacang Tanah	Jagung
Pancur Batu	1.166	289	55	14	1.284
Namorambe	2.154	17	43	77	1.135
Biru-biru	1.934	127	45	30	755
STM Hilir	2.222	1.416	-	31	721
Tanjung Morawa	4.475	180	19	27	635
Patumbak	1.367	760	5	8	1.030
Sunggal	4.762	63	5	37	1.231
Hampanan Perak	12.155	708	123	66	1.635
Labuhan Deli	7.506	321	6	6	219
Percut Sei Tuan	11.416	1.231	11	44	3.723
Batang Kuis	2.122	85	12	9	780

Sumber : Dinas Pertanian Kabupaten Deli Serdang 2012

**Lampiran 5. Produktivitas Tanaman pangan di Kabupaten Deli serdang Tahun 2012 (Kw/Ha)**

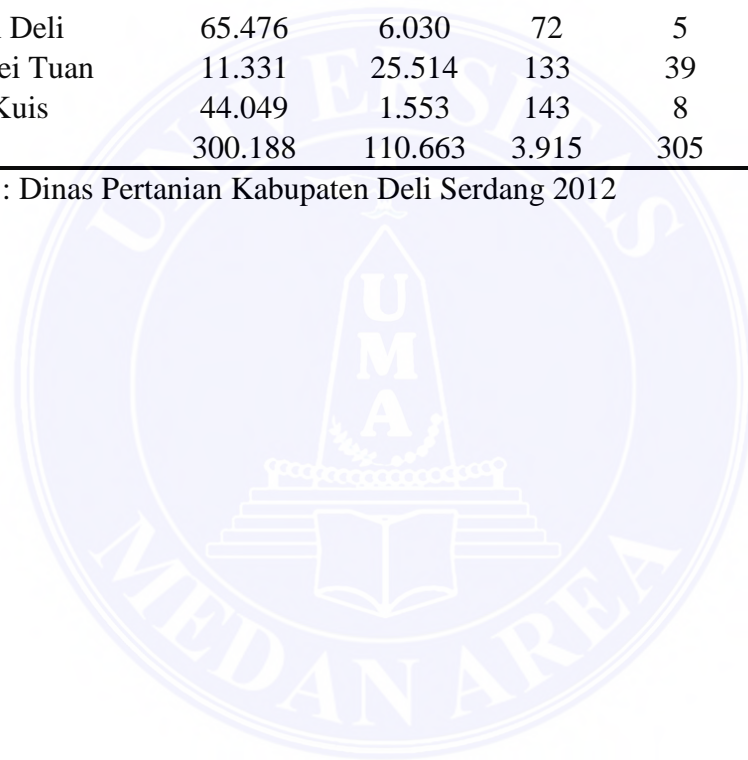
Kecamatan	Produktivitas Tanaman Pangan (KW/Ha)				
	Padi (Sawah dan Ladang)	Ubi Kayu	Ubi Jalar	Kacang Tanah	Jagung
Pancur Batu	47,53	200,18	119,10	8,79	45,10
Namorambe	52,54	206,64	116,42	8,73	42,28
Biru-biru	51,61	230,23	120,73	8,63	44,80
STM Hilir	51,58	232,13	-	8,51	45,10
Tanjung Morawa	56,78	160,45	124,73	9,03	44,54
Patumbak	53,37	234,26	112,16	8,17	41,98
Sunggal	56,25	212,33	121,33	8,80	45,36
Hampanan Perak	54,66	192,18	192,18	8,81	43,13
Labuhan Deli	55,80	187,86	187,86	8,62	44,90
Percut Sei Tuan	57,35	207,26	207,26	8,77	45,46
Batang Kuis	53,40	182,75	182,75	8,80	42,15

Sumber : Dinas Pertanian Kabupaten Deli Serdang 2012

**Lampiran 6. Produksi Tanaman Pangan di Kabupaten Deli Serdang  
Tahun 2012 (Ton)**

<b>Produksi Tanaman Pangan (Ton)</b>						
<b>Kecamatan</b>	<b>Padi (Sawah dan Ladang)</b>	<b>Ubi Kayu</b>	<b>Ubi Jalar</b>	<b>Kacang Tanah</b>	<b>Jagung</b>	<b>Jumlah</b>
Pancur Batu	5.542	5.785	655	12	5.899	17.893
Namorambe	11.318	351	501	67	4.961	17.198
Biru-biru	9.982	2.924	543	26	3.324	16.799
STM Hilir	11.461	32.870	-	26	3.324	47.681
Tanjung Morawa	25.407	2.888	237	24	2.863	31.419
Patumbak	7.296	17.803	56	7	4.290	29.452
Sunggal	66.441	1.338	61	33	5.532	73.405
Hampan Perak	41.885	13.607	1.514	58	7.254	64.318
Labuhan Deli	65.476	6.030	72	5	981	72.564
Percut Sei Tuan	11.331	25.514	133	39	16.680	53.697
Batang Kuis	44.049	1.553	143	8	3.329	49.082
<b>Jumlah</b>	<b>300.188</b>	<b>110.663</b>	<b>3.915</b>	<b>305</b>	<b>58.437</b>	<b>473.508</b>

Sumber : Dinas Pertanian Kabupaten Deli Serdang 2012



**Lampiran 7. Luas Panen Tanaman pangan di Kabupaten Deli serdang Tahun 2011 (Ha)**

<b>Luas Panen Tanaman Pangan (Ha)</b>					
<b>Kecamatan</b>	<b>Padi (Sawah dan Ladang)</b>	<b>Ubi Kayu</b>	<b>Ubi Jalar</b>	<b>Kacang Tanah</b>	<b>Jagung</b>
Pancur Batu	1.263	321	36	30	1.922
Namorambe	1.963	28	44	101	1.212
Biru-biru	1.943	120	15	28	680
STM Hilir	2.149	992	-	37	409
Tanjung Morawa	5.640	174	17	16	315
Patumbak	1.287	200	9	10	1.135
Sunggal	5.986	38	-	42	1.895
Hampan Perak	14.463	1.012	31	75	1.861
Labuhan Deli	8.291	177	6	6	449
Percut Sei Tuan	10.707	1.625	63	98	7.400
Batang Kuis	2.169	210	16	13	870

Sumber : Dinas Pertanian Kabupaten Deli Serdang 2011

**Lampiran 8. Produktivitas Tanaman pangan di Kabupaten Deli serdang Tahun 2011 (Kw/Ha)**

<b>Produktivitas Tanaman Pangan (KW/Ha)</b>					
<b>Kecamatan</b>	<b>Padi (Sawah dan Ladang)</b>	<b>Ubi Kayu</b>	<b>Ubi Jalar</b>	<b>Kacang Tanah</b>	<b>Jagung</b>
Pancur Batu	48.51	206.28	121.46	14.73	37.31
Namorambe	50.95	197.46	120.25	14.59	35.08
Biru-biru	48.22	207.44	122.02	14.7	36.37
STM Hilir	49.51	222.64	-	14.62	37.54
Tanjung Morawa	53.81	214.36	1237	14.87	37.31
Patumbak	50.03	223.77	119.41	14.57	34.88
Sunggal	53.31	213.32	-	14.76	37.96
Hampan Perak	52.25	220.99	120.26	14.8	36.36
Labuhan Deli	53.34	214.66	1214	14.57	37.66
Percut Sei Tuan	55.66	212.08	123.07	14.84	37.27
Batang Kuis	52.12	216.58	120.25	14.59	34.85

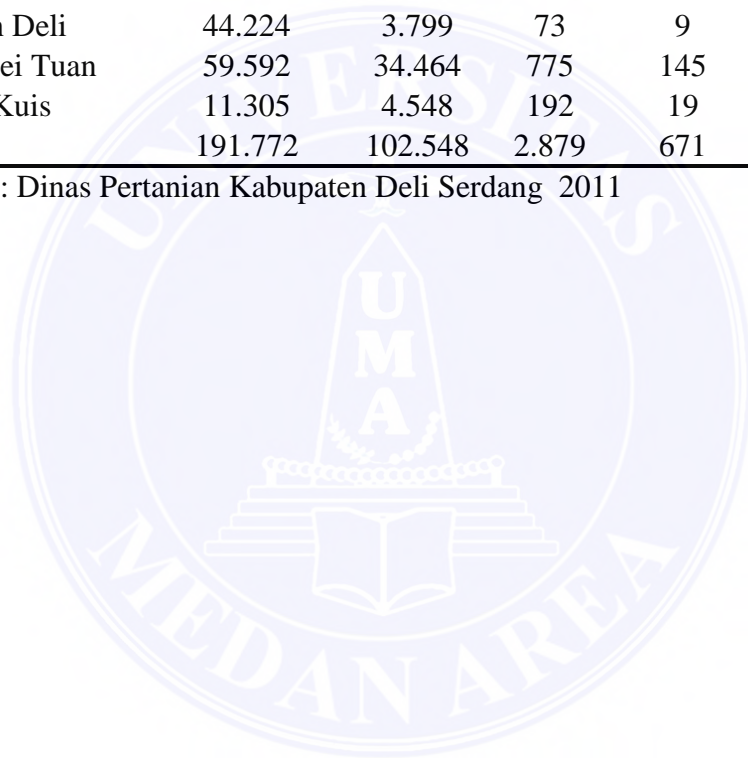
Sumber : Dinas Pertanian Kabupaten Deli Serdang 2011



**Lampiran 9. Produksi Tanaman Pangan di Kabupaten Deli Serdang  
Tahun 2011 (Ton)**

<b>Produksi Tanaman Pangan (Ton)</b>						
<b>Kecamatan</b>	<b>Padi (Sawah dan Ladang)</b>	<b>Ubi Kayu</b>	<b>Ubi Jalar</b>	<b>Kacang Tanah</b>	<b>Jagung</b>	<b>Jumlah</b>
Pancur Batu	6.127	6.622	437	44	7.172	20.402
Namorambe	10.001	553	529	147	4.252	15.482
Biru-biru	9.370	2.489	183	41	2.473	14.556
STM Hilir	10.641	22.086	-	54	1.536	34.317
Tanjung Morawa	30.35	3.370	210	24	1.175	4.779
Patumbak	6.439	4.475	107	15	3.959	14.995
Sunggal	31.914	811	-	62	7.193	39.980
Hamparan Perak	75.570	22.364	373	111	6.767	105.185
Labuhan Deli	44.224	3.799	73	9	1.691	49.796
Percut Sei Tuan	59.592	34.464	775	145	27.576	122.552
Batang Kuis	11.305	4.548	192	19	3.032	19.096
<b>Jumlah</b>	<b>191.772</b>	<b>102.548</b>	<b>2.879</b>	<b>671</b>	<b>62.867</b>	<b>360.737</b>

Sumber : Dinas Pertanian Kabupaten Deli Serdang 2011



**Lampiran 10. Luas Panen Tanaman pangan di Kabupaten Deli serdang Tahun 2010 (Ha)**

<b>Luas Panen Tanaman Pangan (Ha)</b>					
<b>Kecamatan</b>	<b>Padi (Sawah dan Ladang)</b>	<b>Ubi Kayu</b>	<b>Ubi Jalar</b>	<b>Kacang Tanah</b>	<b>Jagung</b>
Pancur Batu	1.070	332	93	20	2.145
Namorambe	2.155	43	52	78	1.164
Biru-biru	1.933	88	32	33	318
STM Hilir	2.202	394	-	21	564
Tanjung Morawa	5.250	216	20	20	230
Patumbak	1.309	19	-	7	910
Sunggal	5.276	31	-	27	1.355
Hamparan Perak	15.384	62	39	47	1.108
Labuhan Deli	6.800	118	6	6	476
Percut Sei Tuan	10.577	976	28	61	7.250
Batang Kuis	2.168	157	13	14	760

Sumber : Dinas Pertanian Kabupaten Deli Serdang 2010

**Tabel 11. Produktivitas Tanaman pangan di Kabupaten Deli serdang Tahun 2010 (Kw/Ha)**

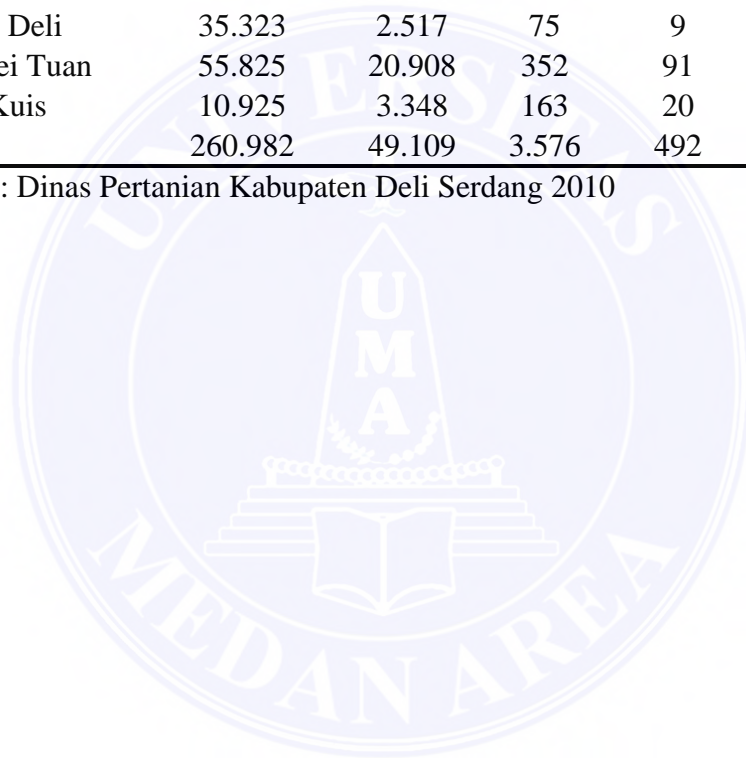
<b>Produktivitas Tsnaman Pangan (KW/Ha)</b>					
<b>Kecamatan</b>	<b>Padi (Sawah dan Ladang)</b>	<b>Ubi Kayu</b>	<b>Ubi Jalar</b>	<b>Kacang Tanah</b>	<b>Jagung</b>
Pancur Batu	50.85	213.59	127.26	14.63	3506
Namorambe	52.00	213.73	126.93	14.77	34.95
Biru-biru	50.96	213.81	126.11	14.63	35.04
STM Hilir	51.14	214.42	-	14.63	34.96
Tanjung Morawa	52.53	213.34	125.49	14.50	35.12
Patumbak	50.29	213.38	-	14.61	34.72
Sunggal	52.38	213.36	-	14.70	34.98
Hamparan Perak	52.3	213.22	125.11	14.85	34.90
Labuhan Deli	51.95	213.30	125.24	14.44	34.87
Percut Sei Tuan	52.78	213.22	125.62	14.86	35.08
Batang Kuis	50.39	213.25	125.71	14.63	34.83

Sumber : Dinas Pertanian Kabupaten Deli Serdang 2010

**Lampiran 12. Produksi Tanaman Pangan di Kabupaten Deli Serdang  
Tahun 2010 (Ton)**

<b>Produksi Tanaman Pangan (Ton)</b>						
<b>Kecamatan</b>	<b>Padi (Sawah dan Ladang)</b>	<b>Ubi Kayu</b>	<b>Ubi Jalar</b>	<b>Kacang Tanah</b>	<b>Jagung</b>	<b>Jumlah</b>
Pancur Batu	5.441	7.091	1.183	29	7.521	21.265
Namorambe	11.207	919	660	115	4.068	12.905
Biru-biru	9.85	1.882	404	48	1.114	3.458
STM Hilir	11.26	8.448	0	31	1.972	8.481
Tanjung Morawa	27.579	1.608	251	29	808	30.275
Patumbak	6.583	405	0	10	3.159	10.157
Sunggal	27.633	661	0	40	4.740	28.808
Hampan Perak	80.456	1.322	488	70	3.552	85.888
Labuhan Deli	35.323	2.517	75	9	1.660	38.090
Percut Sei Tuan	55.825	20.908	352	91	25.434	102.610
Batang Kuis	10.925	3.348	163	20	2.647	10.925
<b>Jumlah</b>	<b>260.982</b>	<b>49.109</b>	<b>3.576</b>	<b>492</b>	<b>56.693</b>	<b>359.040</b>

Sumber : Dinas Pertanian Kabupaten Deli Serdang 2010



**Lampiran 13. Luas Panen Tanaman pangan di Kabupaten Deli serdang  
Tahun 2009 (Ha)**

<b>Luas Panen Tanaman Pangan (Ha)</b>					
<b>Kecamatan</b>	<b>Padi (Sawah dan Ladang)</b>	<b>Ubi Kayu</b>	<b>Ubi Jalar</b>	<b>Kacang Tanah</b>	<b>Jagung</b>
Pancur Batu	940	316	84	139	2572
Namorambe	1832	59	65	98	1739
Biru-biru	1847	472	38	6	322
STM Hilir	1787	1332	-	34	1348
Tanjung Morawa	4925	72	14	7	166
Patumbak	1428	34	1	6	1240
Sunggal	4905	33	-	28	2201
Hamparan Perak	10222	73	50	36	2504
Labuhan Deli	6632	109	8	7	301
Percut Sei Tuan	10167	999	73	141	7300
Batang Kuis	2029	28	16	17	931

Sumber : Dinas Pertanian Kabupaten Deli Serdang 2009

**Lampiran 14. Produktivitas Tanaman pangan di Kabupaten Deli serdang  
Tahun 2009 (Kw/Ha)**

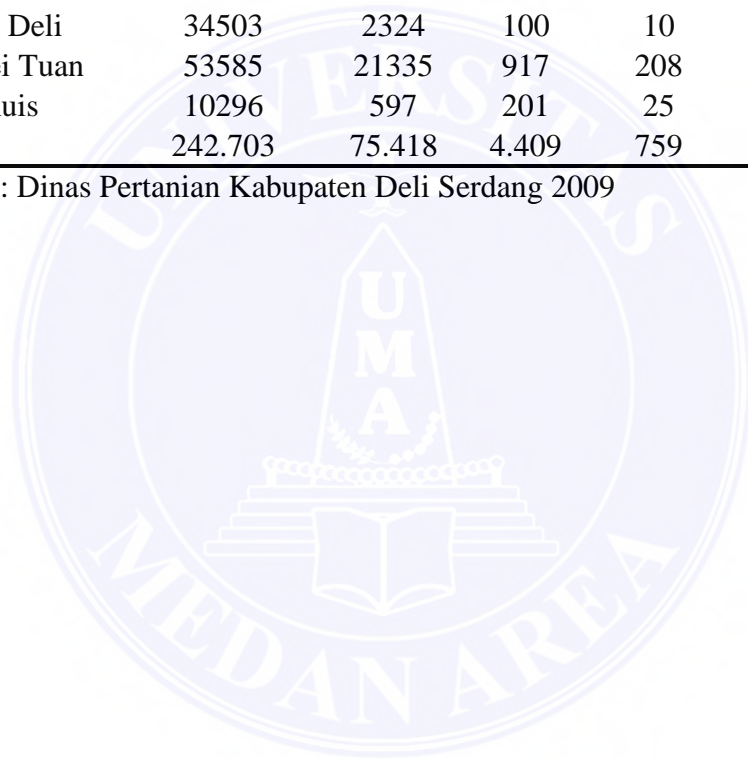
<b>Produktivitas Tanaman Pangan (KW/Ha)</b>					
<b>Kecamatan</b>	<b>Padi (Sawah dan Ladang)</b>	<b>Ubi Kayu</b>	<b>Ubi Jalar</b>	<b>Kacang Tanah</b>	<b>Jagung</b>
Pancur Batu	50,79	213,55	127,76	14,55	34,72
Namorambe	51,78	213,68	126,90	14,67	34,77
Biru-biru	6618	213,75	126,08	14,54	34,86
STM Hilir	76,32	214,29	-	14,55	34,63
Tanjung Morawa	52,12	213,25	125,42	14,49	34,80
Patumbak	50,42	213,28	125,75	14,51	34,66
Sunggal	52,20	213,26	-	14,58	34,70
Hamparan Perak	52,24	213,14	125,08	14,56	34,65
Labuhan Deli	52,03	123,19	125,21	14,42	34,78
Percut Sei Tuan	52,71	213,56	125,56	14,73	35,00
Batang Kuis	50,75	213,15	125,63	14,58	34,65

Sumber : Dinas Pertanian Kabupaten Deli Serdang 2009

**Lampiran 15 : Produksi Tanaman Pangan di Kabupaten Deli Serdang  
Tahun 2009 (Ton)**

<b>Produksi Tanaman Pangan (Ton)</b>						
<b>Kecamatan</b>	<b>Padi (Sawah dan Ladang)</b>	<b>Ubi Kayu</b>	<b>Ubi Jalar</b>	<b>Kacang Tanah</b>	<b>Jagung</b>	<b>Jumlah</b>
PancurBatu	4774	6748	1073	202	8931	21.265
NamoRambe	9488	1261	825	144	6047	12.905
Biru-biru	9266	10089	479	9	1122	3.458
STM Hilir	8922	28544	-	49	4668	8.481
TanjungMorawa	25669	1535	176	10	578	30.275
Patumbak	7200	725	13	9	4298	10.157
Sunggal	25604	704	-	41	7637	28.808
Hamparan Perak	53396	1556	625	52	8676	85.888
Labuhan Deli	34503	2324	100	10	1047	38.090
PercutSei Tuan	53585	21335	917	208	25550	102.610
BatangKuis	10296	597	201	25	3226	10.925
<b>Jumlah</b>	<b>242.703</b>	<b>75.418</b>	<b>4.409</b>	<b>759</b>	<b>71.780</b>	<b>395.069</b>

Sumber : Dinas Pertanian Kabupaten Deli Serdang 2009



Peta Kabupaten Deli Serdang

